



# MEMORIA 2023

do Sector Ecolóxico de Galicia







# MEMORIA

do Sector Ecolóxico de Galicia 2023

## Índice

1. Resumo executivo.....	3
2. Cobertura territorial.....	4
Cobertura territorial - A Coruña.....	5
Cobertura territorial- Lugo.....	6
Cobertura territorial - Pontevedra.....	7
Cobertura territorial - Ourense.....	8
3. Superficie ecolóxica.....	9
Superficie ecolóxica certificada - Galicia.....	10
Superficie ecolóxica certificada - Provincias.....	11
Superficie ecolóxica certificada - A Coruña - Pontevedra.....	12
Superficie ecolóxica certificada - Lugo - Ourense.....	13
Evolución da superficie ecolóxica certificada.....	14
Tipoloxía da superficie ecolóxica certificada.....	15
Tipoloxía de cultivos da superficie ecolóxica certificada.....	16 - 17
4. Operadores ecolóxicos.....	18
Operadores ecolóxicos - Galicia.....	19
Operadores ecolóxicos - Produtores.....	20
Operadores ecolóxicos - Elaboradores.....	21
Operadores ecolóxicos - Provincias.....	22
Operadores ecolóxicos - A Coruña - Pontevedra.....	23
Operadores ecolóxicos - Lugo - Ourense.....	24
5. Volumen de facturación do sector ecolóxico.....	25
Volumen de vendas ecolóxicas certificadas - Galicia.....	26
Volumen de vendas ecolóxicas certificadas - Sectores.....	27
Volumen de vendas ecolóxicas certificadas - Produtos.....	28



## RESUMO EXECUTIVO 2023

Cobertura territorial da agricultura ecolóxica certificada

**279 municipios**

Superficie ecolóxica certificada

**46.967,01 ha**

Operadores ecolóxicos

**1.552**

Volume de vendas ecolóxicas certificadas

**113.336.312 €**





Cobertura territorial da agricultura ecolóxica certificada en Galicia 2023

**279 municipios**





A Coruña  
**88 municipios**  
 de 93 - 94%

## Cobertura territorial da agricultura ecolóxica certificada

Abegondo (16,23 ha) (4 op)	Dodro (0,9 ha) ( 2 op)	Paderne (25,04 ha) (4 op)
Ames (45,02 ha) (5 op)	Dumbría (193,66 ha)	Padrón (1,93 ha) (3 op)
Aranga (149,33 ha) (3 op)	Fene (0,51 ha) (1 op)	Pobra do Caramiñal (A) (2 op)
Arteixo (2,17 ha) (2 op)	Ferrol ( 2 op)	Porto do Son (1 op)
Arzúa (263,22 ha) (8 op)	Frades (22,86 ha)	Pino (O) (2,23 ha)
Baña (A) (141,03 ha) (2 op)	Irixoa (99,76 ha) (2 op)	Pontedeume (0,81 ha) (1 op)
Bergondo (5,91 ha) (3 op)	Laracha (A) (2,96 ha) (2 op)	Pontes de García Rodríguez (As) (565,68 ha) (6 op)
Betanzos (0,20 ha) (3 op)	Lousame (30,29 ha)	Rianxo (12 op)
Boimorto (216,96 ha) (5 op)	Malpica de Bergantiños (1,31 ha) (1 op)	Ribeira (0,52 ha) (4 op)
Boiro (2,34 ha) (7 op)	Mañón (56,98 ha) (1 op)	Rois (38,04 ha) (3 op)
Boqueixón (0,92 ha) (1 op)	Mazaricos (0,98 ha)	Sada (2,23 ha) (2 op)
Brión (1,29 ha) (2 op)	Melide (156,04 ha) (8 op)	San Sadurniño (140,25 ha) (5 op)
Cabanas (0,73 ha)	Mesía (287,73 ha) (10 op)	Santa Comba (147,17 ha) (3 op)
Camariñas (1 op)	Miño (2,87 ha) (2 op)	Santiago de Compostela (70,79 ha) (8 op)
Cambre (5,34 ha) (1 op)	Moeche (186,73 ha) (2 op)	Santiso (0,21 ha) (1 op)
Capela (A) (36,17 ha) (2 op)	Monfero (111,92 ha) (3 op)	Sobrado dos Monxes (204,72 ha) (4 op)
Carballo (8,88 ha) (6 op)	Mugardos (0,0028 ha) (1 op)	Somozas (As) (46,53 ha)
Cariño (9,81 ha) (2 op)	Muros (2 op)	Teo (12,12 ha) (5 op)
Carral (3,26 ha) (3 op)	Muxía (5,30 ha)	Toques (7,06 ha)
Cedeira (349,94 ha) (7 op)	Narón (1 op)	Tordoia (17,01 ha) (1 op)
Cee (0,69 ha) (2 op)	Neda (2 op)	Touro (1,22 ha) (2 op)
Cerceda (9,87 ha) (3 op)	Negreira (70,28 ha) (3 op)	Trazo (123,37 ha) (3 op)
Cerdido (73,75 ha)	Noia (3,22 ha) (3 op)	Valdoviño (14,97 ha) (2 op)
Coirós (17,24 ha)	Oleiros (0,34 ha) (6 op)	Val do Dubra (1 op)
Coristanco (3,01 ha) (3 op)	Ordes (19,88 ha) (2 op)	Vedra (6,22 ha) (4 op)
Coruña (A) (25 op)	Oroso (3,33 ha) (1 op)	Vilamaior (7,43 ha) (1 op)
Culleredo (1,74 ha) (4 op)	Ortigueira (248,06 ha) (5 op)	Vilasantar (6,76 ha) (2 op)
Curtis (255,84 ha) (8 op)	Oza-Cesuras (111,14 ha) (4 op)	Zas (6,13 ha) (2 op)

\*ha - hectáreas \*op - operadores



**Lugo**  
**63 municipios**  
 de 67 - 94%

## Cobertura territorial da agricultura ecolóxica certificada

Abadín (303,01 ha) (7 op)  
 Antas de Ulla (47,16 ha) (1 op)  
 Baleira (456,32 ha) (6 op)  
 Baralla (544,16 ha) (20 op)  
 Barreiros (35,39 ha) (1 op)  
 Becerreá (250,19 ha) (8 op)  
 Begonte (438,25 ha) (8 op)  
 Bóveda (148,72 ha) (5 op)  
 Burela (1 op)  
 Carballedo (205,31 ha) (4 op)  
 Castro de Rei (212,52 ha) (12 op)  
 Castroverde (379,11 ha) (9 op)  
 Cervantes (1020,66 ha) (4 op)  
 Chantada (177,65 ha) (24 op)  
 Corgo (O) (153,31 ha) (6 op)  
 Cospeito (208,17 ha) (3 op)  
 Folgoso do Courel (766,55 ha) (7 op)  
 Fonsagrada (A) (1.893,92 ha) (26 op)  
 Foz (14,77 ha) (1 op)  
 Friol (1193,63 ha) (14 op)  
 Guitiriz (768,38 ha) (8 op)  
 Guntín (353,36 ha) (5 op)  
 Incio (O) (447,03 ha) (9 op)  
 Láncara (323,57 ha) (15 op)

Lourenzá (16,03 ha) (2 op)  
 Lugo (378,58 ha) (34 op)  
 Meira (4,09 ha) (1 op)  
 Mondoñedo (14,68 ha) (2 op)  
 Monforte de Lemos (342,30 ha) (10 op)  
 Monterroso (349,97 ha) (7 op)  
 Muras (119,53 ha)  
 Navia de Suarna (1679,32 ha) (6 op)  
 Negueira de Muñiz (84,54 ha) (2 op)  
 Nogais (As) (110,44 ha) (5 op)  
 Ourela (22,03 ha)  
 Outeiro de Rei (461,59 ha) (11 op)  
 Palas de Rei (403,13 ha) (10 op)  
 Pantón (451,40 ha) (6 op)  
 Paradela (401,22 ha) (13 op)  
 Páramo (O) (130,33 ha) (6 op)  
 Pastoriza (A) (294,14 ha) (8 op)  
 Pedrafita do Cebreiro (213,78 ha) (4 op)  
 Pobra do Brollón (A) (634,41 ha) (5 op)  
 Pol (242,96 ha) (4 op)  
 Pontenova (A) (256,84 ha) (2 op)  
 Portomarín (216,58 ha) (5 op)  
 Quiroga (627,93 ha) (13 op)

Rábade (48,31 ha) (2 op)  
 Ribadeo (66,99 ha) (8 op)  
 Ribas de Sil (81,79 ha) (2 op)  
 Ribeira de Piquín (5,38 ha)  
 Riotorto (108,35 ha) (5 op)  
 Samos (521,11 ha) (11 op)  
 Sarria (452,27 ha) (19 op)  
 Saviñao (O) (364,15 ha) (8 op)  
 Sober (136,23 ha) (3 op)  
 Taboada (361,86 ha) (12 op)  
 Triacastela (231,11 ha) (8 op)  
 Valadouro (7,03 ha) (2 op)  
 Vicedo (O) (2,44 ha) (2 op)  
 Villalba (1781,40 ha) (27 op)  
 Xermade (549,58 ha) (7 op)

\*ha - hectáreas \*op - operadores



Pontevedra  
**56 municipios**  
 De 61 - 92%

## Cobertura territorial da agricultura ecolóxica certificada

Agolada (140,17 ha) (4 op)	Mos (10,15 ha) (2 op)
Arbo (0,32 ha) (2 op)	Neves (As) (4,82 ha) (4 op)
Baiona (0,88 ha) (1 op)	Nigrán (0,85 ha) (3 op)
Barro. (3 op)	Oia (175,69 ha) (8 op)
Bueu (1 op)	Pazos de Borbén (1 op)
Caldas de Reis (1,36 ha) (1 op)	Poio (3 op)
Cambados (0,71 ha) (13 op)	Ponteareas (7,27 ha) (5 op)
Campo Lameiro (0,28 ha) (2 op)	Ponte Caldelas (1,75 ha) (2 op)
Cañiza (A) (1,06 ha) (1 op)	Pontevedra (2,99 ha) (10 op)
Cangas (3 op)	Porriño (O) (0,78 ha) (4 op)
Cercedo (31,77 ha) (1 op)	Redondela (3,06 ha) (2 op)
Cerdido (2 op)	Ribadumia (0,34 ha) (3 op)
Cotobade (2,88 ha) (1 op)	Rodeiro (235,94 ha) (7 op)
Covelo (0,50 ha) (1 op)	Rosal (O) (30,36 ha) (5 op)
Cuntis (38,88 ha) (1 op)	Salceda de Caselas (2,35 ha) (1 op)
Estrada (A) (117,06 ha) (43 op)	Salvaterra de Miño (1,35 ha) (7 op)
Forcarei (415,29 ha) (2 op)	Silleda (92,36 ha) (10 op)
Gondomar (14,39 ha) (3 op)	Sanxenxo (3 op)
Grove (O) (4,18 ha) (6 op)	Soutomaior (1,94 ha)
Guarda (A) (2,19 ha) (2 op)	Tomiño (185 ha) (9 op)
Illa de Arousa (A) (117 op)	Tui (4,12 ha) (4 op)
Lalín (259,92 ha) (19 op)	Valga (2,47 ha) (2 op)
Marín (0,20 ha) (5 op)	Vigo (0,18 ha) (22 op)
Meaño (0,20 ha)	Vilaboa (6 op)
Meis (1,74 ha) (2 op)	Vilagarcía de Arousa (7 op)
Mondariz (0,65 ha) (2 op)	Vila de Cruces (180,63 ha) (11 op)
Moraña (2,58 ha)	Vilanova de Arousa (1,22 ha) (21 op)

\*ha - hectáreas \*op - operadores



## Cobertura territorial da agricultura ecolóxica certificada



Ourense  
**72 municipios**  
 de 92 - 78%

Allariz (406,91 ha) (4 op)  
 Amoeiro (4,72 ha) (1 op)  
 Avión (27,55 ha) (1 op)  
 Baltar (42,94 ha) (1 op)  
 Bande (288,04 ha) (1 op)  
 Baños de Molgas (0,03 ha) (1 op)  
 Barbadás (2 op)  
 Barco de Valdeorras (O) (4,49 ha) (7 op)  
 Boborás (15 ha)  
 Bola (A) (3,13 ha)  
 Bolo (O) (89,22 ha)  
 Calvos de Randín (1.072 ha) (9 op)  
 Castelo do Val ( 83,78 ha)  
 Castrelo de Miño (1,79 ha) (1 op)  
 Castro Caldelas (48,18 ha) (2 op)  
 Celanova (199,72 ha) (2 op)  
 Cenlle (4,25 ha) (1 op)  
 Cualedro (0,21 ha)  
 Chandrexa de Queixa (284,40 ha) (2 op)  
 Entrimo (1.173,09 ha) (6 op)  
 Esgos (16,08 ha) (2 op)  
 Gomesende (30,22 ha)  
 Guiña (A) (1.121,59 ha) (5 op)  
 Irixe (O) (76,32 ha) (2 op)

Laza (374,40 ha) (4 op)  
 Larouco (2,23 ha)  
 Lobios (514,83 ha) (1 op)  
 Maceda (39,70 ha)  
 Manzaneda (27,25 ha)  
 Merca (A) (13,46 ha) (2 op)  
 Mezquita (A) (107,06 ha)  
 Montederramo (453,85 ha) (4 op)  
 Monterrei (123,01 ha) (1 op)  
 Muíños (297,34 ha) (1 op)  
 Nogueira de Ramuín (131,49 ha) (1 op)  
 Oímbra (20,75 ha) (3 op)  
 Ourense (20 op)  
 Paderne de Allariz (87,42 ha) (1 op)  
 Parada de Sil (16,51 ha)  
 Pereiro de Aguiar (O) (32,23 ha) (1 op)  
 Piñor (20,60 ha)  
 Pobra de Trives (A) (851,62 ha) (5 op)  
 Porqueira (37,41 ha) (1 op)  
 Punxín (1 op)  
 Quintela de Leirado (363,75 ha) (1 op)  
 Rairiz da Veiga (67,19 ha) (7 op)  
 Ramirás (57,99 ha) (1 op)  
 Ribadavia (12,69 ha) (1 op)

Riós (242,83 ha) (4 op)  
 Rubiá (7,80 ha) (2 op)  
 San Amaro (18,81 ha) (1 op)  
 San Cibrao das Viñas (1 op)  
 San Cristovo de Cea (70,10 ha) (1 op)  
 Sandiás (92,73 ha) (2 op)  
 Sarreaus (85,83 ha)  
 San Xoán de Río (8,41 ha)  
 Taboadela (14,09 ha) (1 op)  
 Teixeira (A) (38,65 ha) (1 op)  
 Trasmiras (9,96 ha)  
 Veiga (A) (4.394,42 ha) (5 op)  
 Verea (1.132,14 ha) (1 op)  
 Verín (219,21 ha) (9 op)  
 Viana do Bolo (1.158,60 ha) (13 op)  
 Vilamarín (59,71 ha)  
 Vilamartin de Valdeorras (0,90 ha)  
 Vilar de Barrio (204,44 ha) (1 op)  
 Vilar de Santos (13,61 ha) (1 op)  
 Vilardevós (192,165 ha)  
 Vilariño de Conso (149,16 ha) (3 op)  
 Xinzo de Limia (17,64 ha) (3 op)  
 Xunqueira de Ambía (32,56 ha) (1 op)  
 Xunqueira de Espadanedo (64,61 ha)

\*ha - hectáreas \*op - operadores





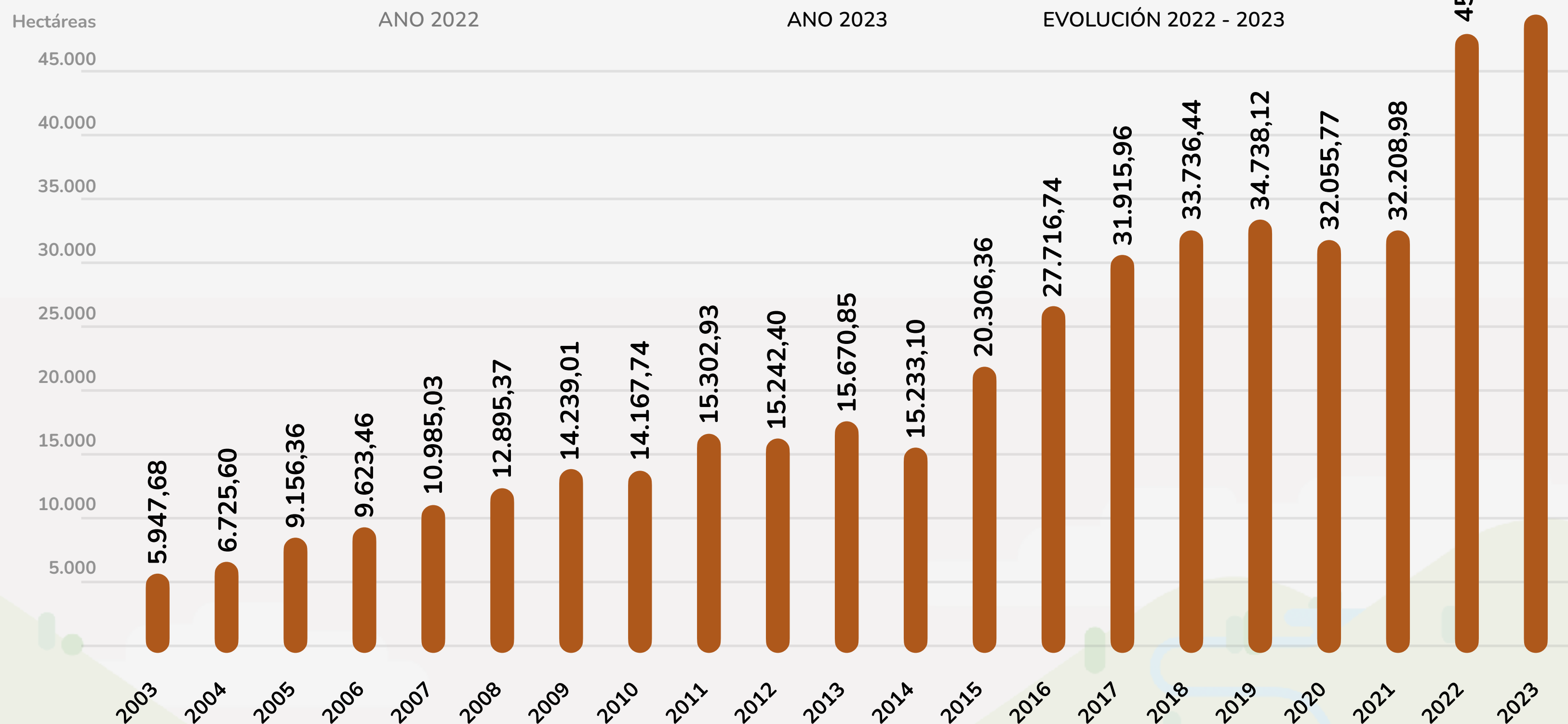
Superficie ecológica certificada en Galicia 2023

46.967,01 ha



# Superficie ecolóxica certificada en Galicia

45.626,82 ha 46.967,01 ha +2,96 %



Fonte: CRAEGA - Consello Regulador da Agricultura Ecolóxica de Galicia



## Superficie ecolóxica certificada en Galicia - Provincias

A Coruña  
**4.948,91 ha**

Pontevedra  
**2.038,64 ha**



Lugo  
**22.708,68 ha**

Ourense  
**17.270,78 ha**

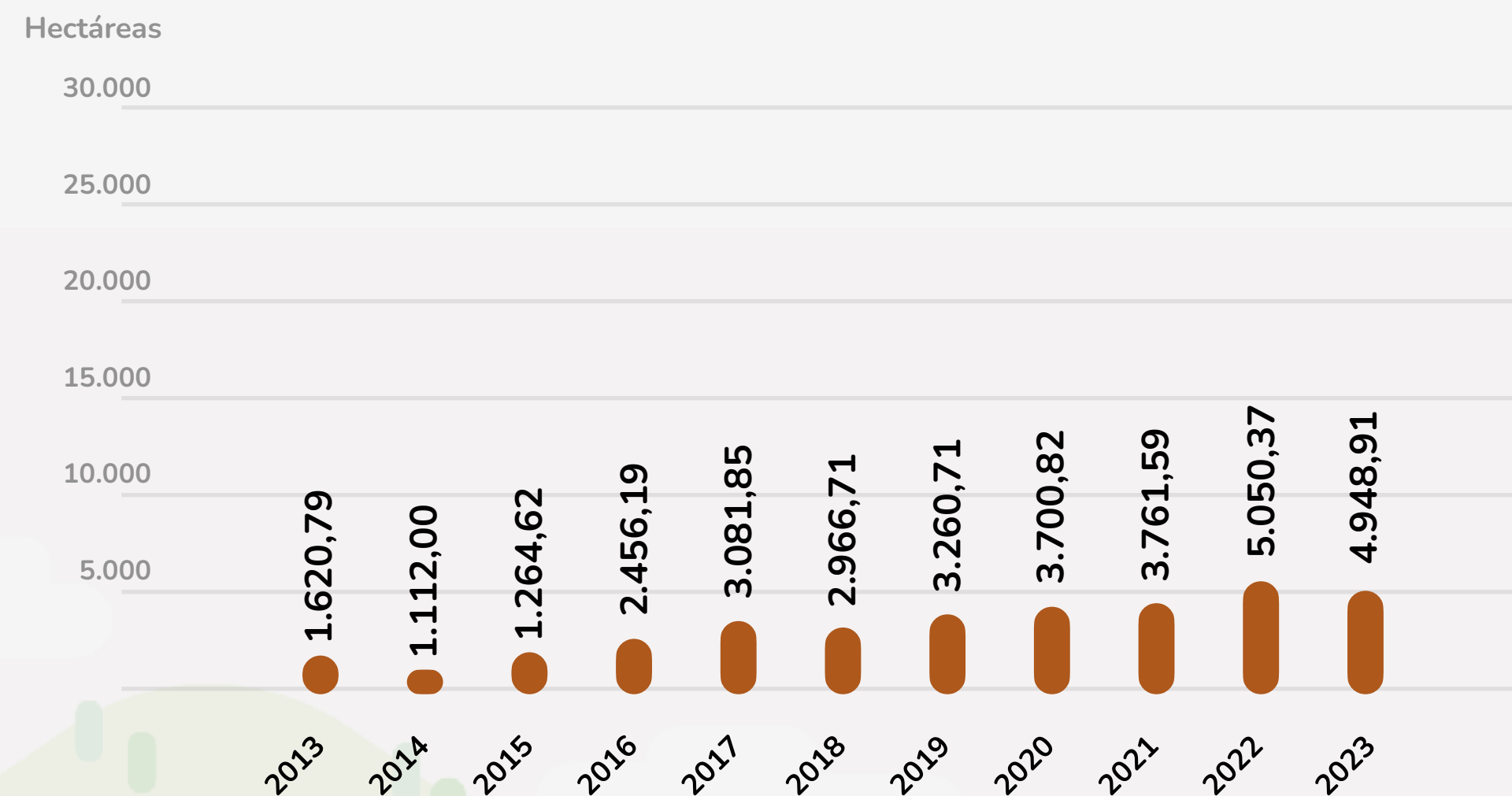


## Superficie ecolóxica certificada en A Coruña

5.050,37 ha ANO 2022    4.948,91 ha ANO 2023    -2,01 % EVOLUCIÓN 2022 - 2023

1.620,79 ha en 2013  
4.948,91 ha en 2023

+205 % EVOLUCIÓN 2013 - 2023

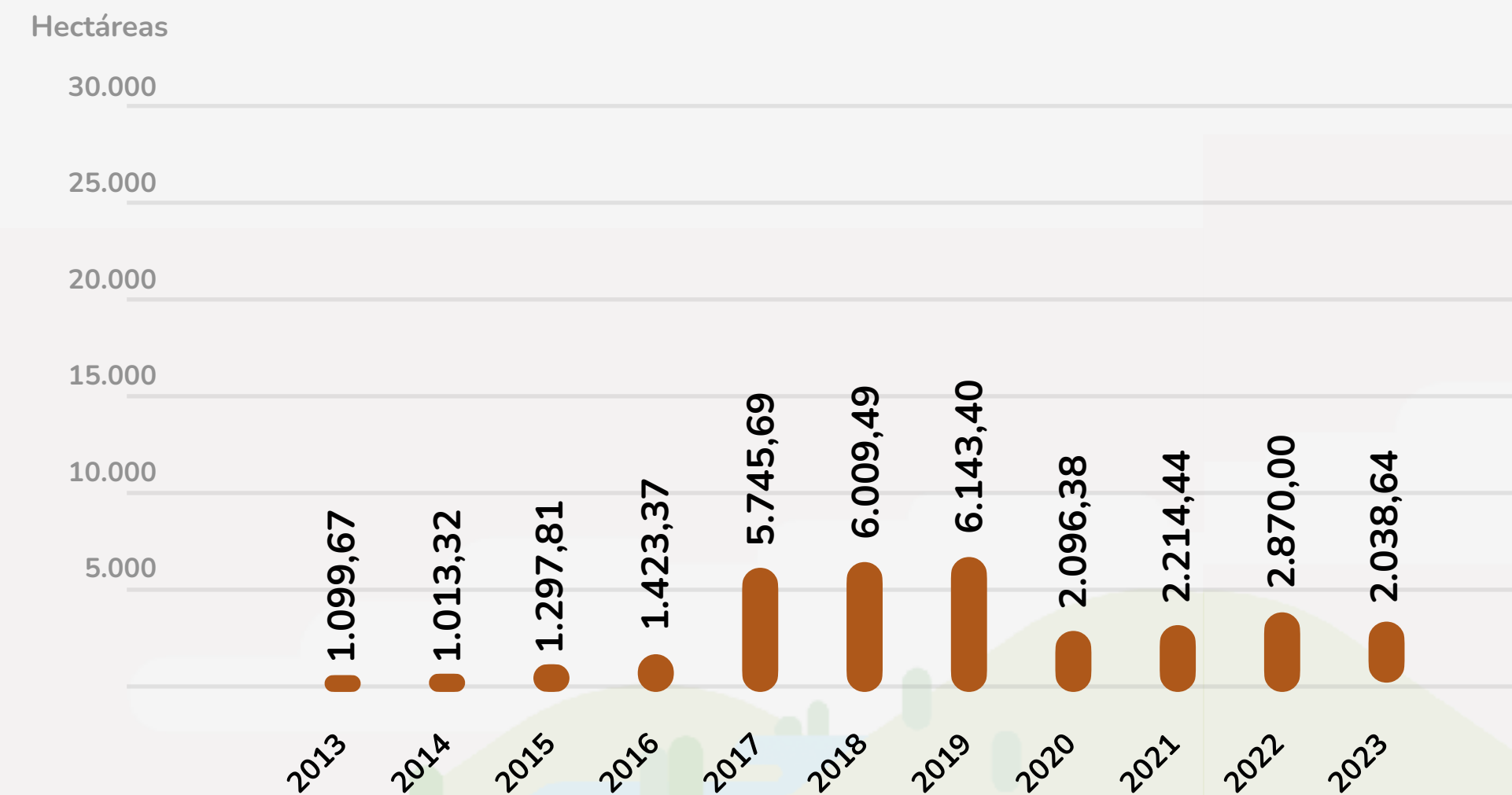


## Superficie ecolóxica certificada en Pontevedra

2.870 ha ANO 2022    2.038,64 ha ANO 2023    -29 % EVOLUCIÓN 2022 - 2023

1.099,67 ha en 2013  
2.038,64 ha en 2023

+85 % EVOLUCIÓN 2013 - 2023



Fonte: CRAEGA - Consello Regulador da Agricultura Ecolóxica de Galicia

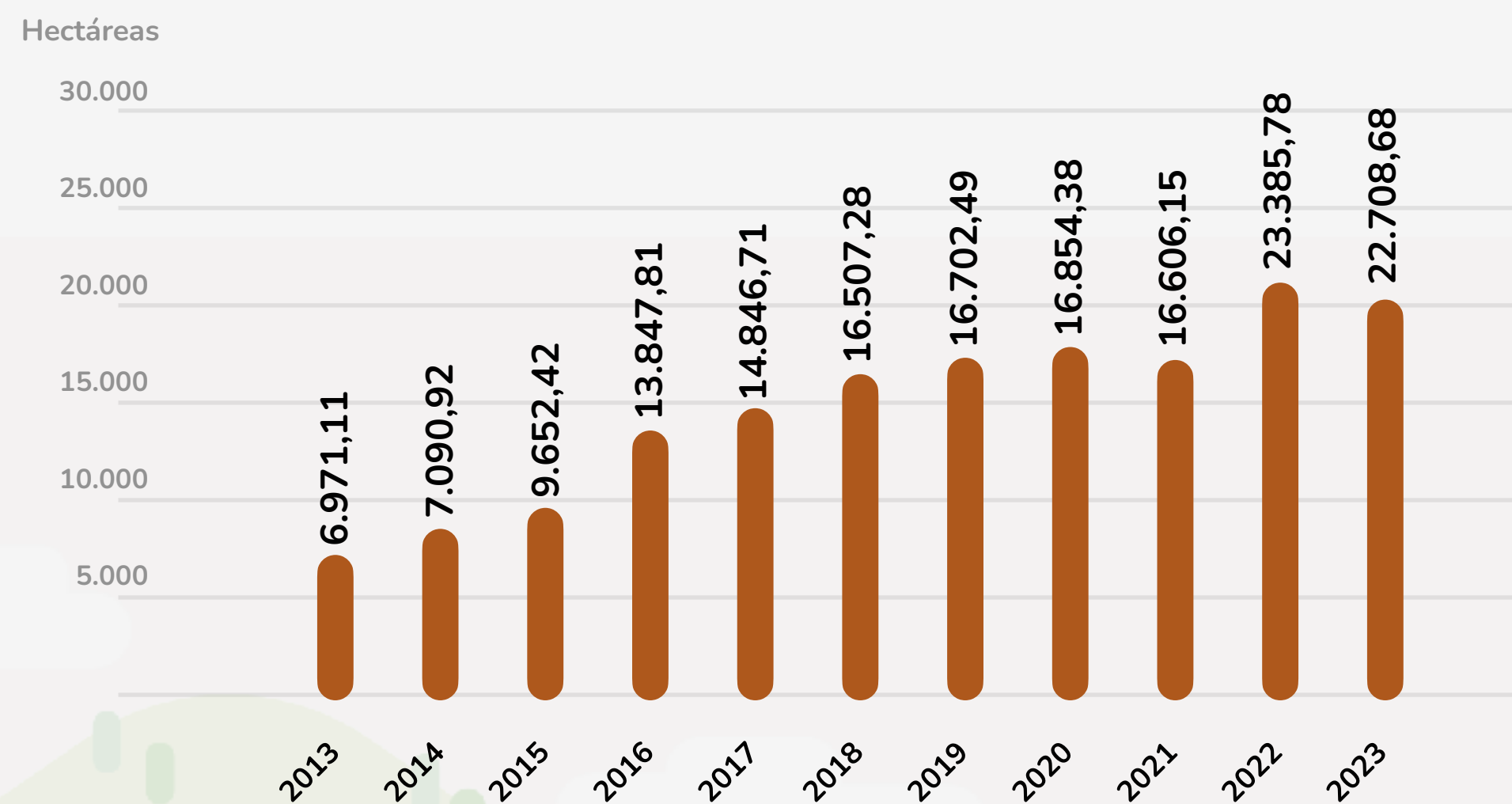


## Superficie ecolóxica certificada en Lugo

23.385,78 ha ANO 2022    22.708,68 ha ANO 2023    -2,90 % EVOLUCIÓN 2022 - 2023

6.971,11 ha en 2013  
22.708,68 ha en 2023

+225 % EVOLUCIÓN 2013 - 2023



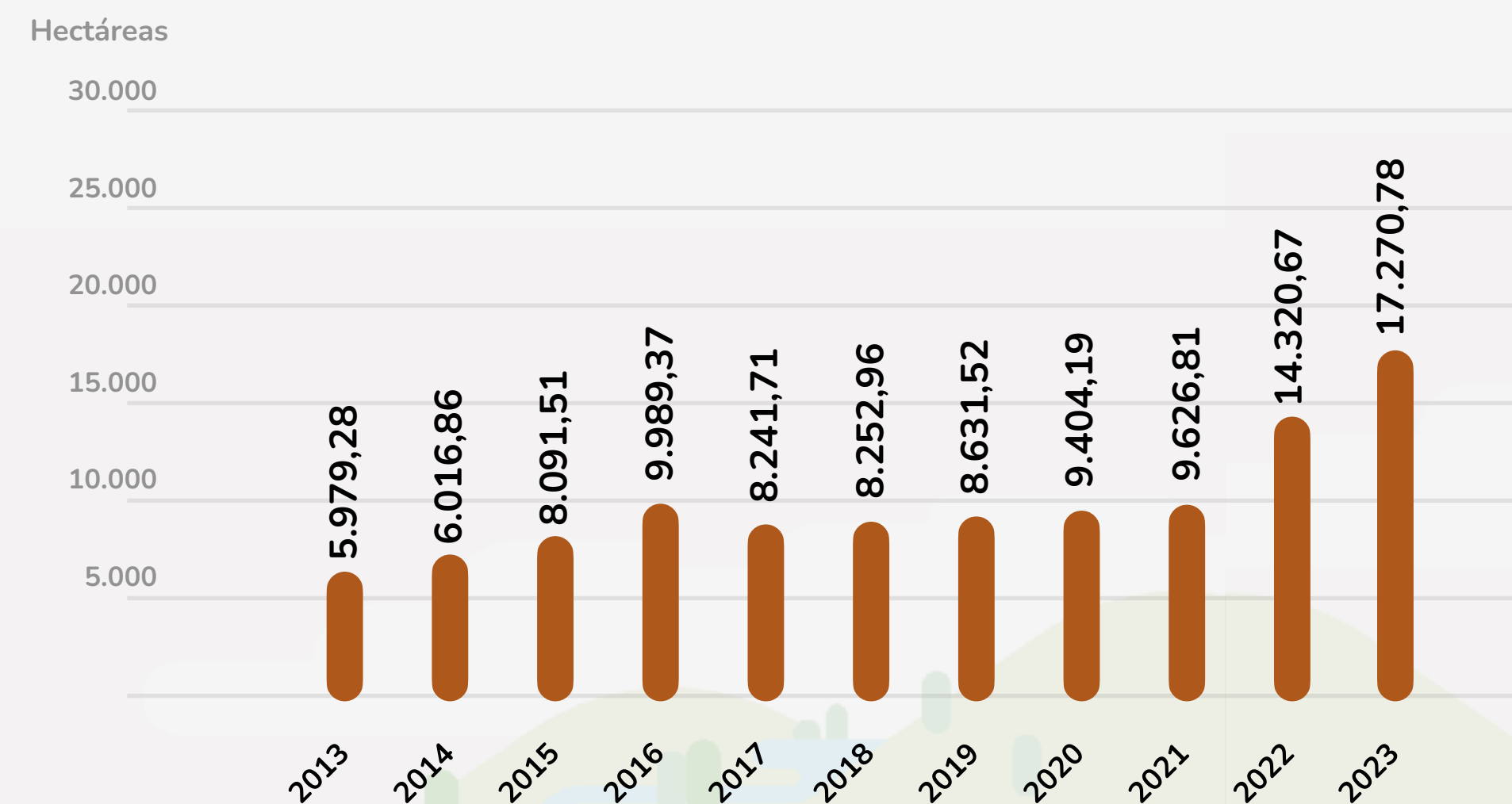
Fonte: CRAEGA - Consello Regulador da Agricultura Ecolóxica de Galicia

## Superficie ecolóxica certificada en Ourense

14.320,67 ha ANO 2022    17.270,78 ha ANO 2023    +20 % EVOLUCIÓN 2022 - 2023

5.979,28 ha en 2013  
17.270,78 ha en 2023

+189 % EVOLUCIÓN 2013 - 2023





# Evolución da superficie ecolóxica certificada en Galicia

Crecedemento da superficie ecolóxica certificada 2022-2023

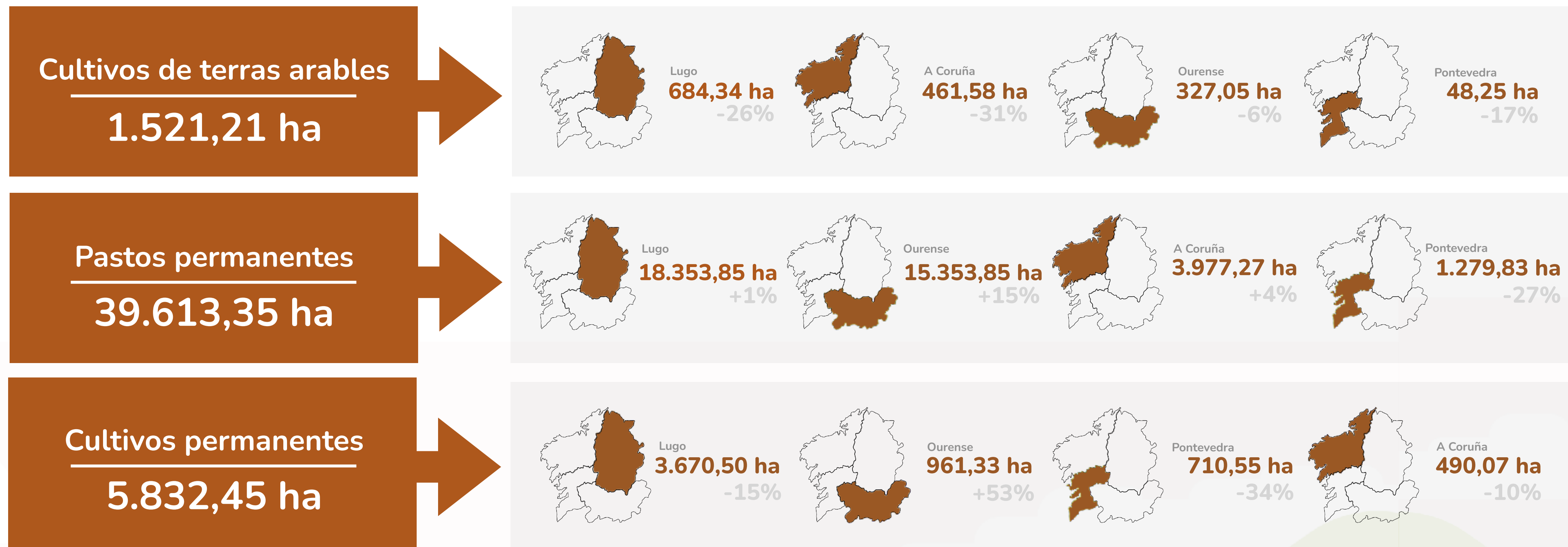


Crecedemento da superficie ecolóxica certificada na última década (2013-2023)





# Tipoloxía da superficie ecolóxica certificada en Galicia



Fonte: CRAEGA - Consello Regulador da Agricultura Ecolóxica de Galicia



# Tipoloxía de cultivos na superficie ecolóxica certificada en Galicia

## Cultivos de terras arables 1.521,21 ha

### Cereais para a produción de grao.....303,92 ha

Trigo.....	145,90 ha
Trigo común e espelta.....	46,40 ha
Trigo duro.....	99,50 ha
Centeo e tranquillón.....	100,76 ha
Cebada.....	16,66 ha
Avea e mestura de cereais de primaveira.....	9,98 ha
Millo en grao e mestura de espiga de millo.....	15,23 ha
Triticale.....	10,71 ha
Sorgo.....	4,67 ha

### Tubérculos e raíces.....36,34 ha

Patacas.....	26,66 ha
Outras raíces e tubérculos.....	9,69 ha

### Cultivos industriais..... 30,85 ha

Cultivos oleaxinosos.....	13,88 ha
Colza e nabina.....	11,45 ha
Xirasol.....	0,98 ha
Soia.....	1,45 ha

Lúpulo..... 0,55 ha

Plantas medicinais, aromáticas e condimentarias..... 16,42 ha

### Plantas colleitadas en verde.....963,77 ha

Plantas anuais, non leguminosas, colleitadas en verde..... 108,53 ha

    Millo forraxeiro..... 108,53 ha

Praderías e pastos temporais..... 839,57 ha

Outras plantas colleitadas en verde..... 15,67 ha

    Alfalfa.....7,71 ha

    Veza.....7,96 ha

### Hortalizas frescas e amorodos.....89,27 ha

Hortalizas frescas..... 87,41 ha

    Coles.....13,38 ha

    Repolo branco..... 13,38 ha

Hortalizas de folia e talo..... 12,50 ha

    Leitugas..... 12,50 ha

Hortalizas cultivadas polo froito..... 29,43 ha

    Tomates.....13,38 ha

    Pementos..... 16,05 ha

Hortalizas de bulbos e tubérculos..... 24,08 ha

    Cebolas..... 24,08 ha

Leguminosas de verdeo consumo humano.....8,03 ha

    Xudias..... 8,03 ha

Amorodos.....1,86 ha

### Barbeitos.....95,29 ha



# Tipoloxía de cultivos na superficie ecolóxica certificada en Galicia

**Pastos permanentes 39.613,35 ha**

Pastos e praderías permanentes..... 22.425,40 ha

Pastos probres..... 17.187,95 ha

Terreo forestal con carga gandeira..... 17.187,95 ha

**Cultivos permanentes 5.832,35 ha**

Cultivos permanentes para consumo humano..... 5.585,65 ha

Froitas de zonas climáticas temperada..... 419,89 ha

Froitas de pepita..... 410,52, ha

Mazás..... 409,64 ha

Peras..... 0,37 ha

Froitas de oso..... 9,37 ha

Melocotóns..... 0,04 ha

Albaricoques..... 0,13 ha

Cereixas..... 6,91 ha

Ameixas..... 0,85 ha

Outras froitas de oso..... 1,44 ha

Froitas de zonas climáticas subtropicais e tropicais..... 41,27 ha

Kiwis..... 24,79 ha

Aguacates..... 16,19 ha

Tamarindos..... 0,30 ha

Bagas..... 157,75 ha

Grosellas negras..... 0,28 ha

Framboesas..... 2,88 ha

Arandos..... 154,59 ha

Froitos secos..... 1.488,70 ha

Noces..... 11,95 ha

Abelás..... 2,66 ha

Castañas..... 1.474,10 ha

Cítricos..... 5,84 ha

Toronjas e pomelos..... 0,09 ha

Limóns e limas ácidas..... 5,06 ha

Laranxas..... 0,52 ha

Mandarinas e clementinas..... 0,17 ha

Viñedos..... 67,17 ha

Viñedo para viño..... 67,77 ha

Oliveiras..... 41,17 ha

Oliveiras para aceite..... 41,17 ha

Terreo forestal sen aproveitamento..... 3.363,96 ha

**Outra superficie sen cultivos..... 246,70 ha**





Operadores ecológicos en Galicia 2023

1.552



# Operadores ecolóxicos en Galicia

1.506

ANO 2022

1.552

ANO 2023

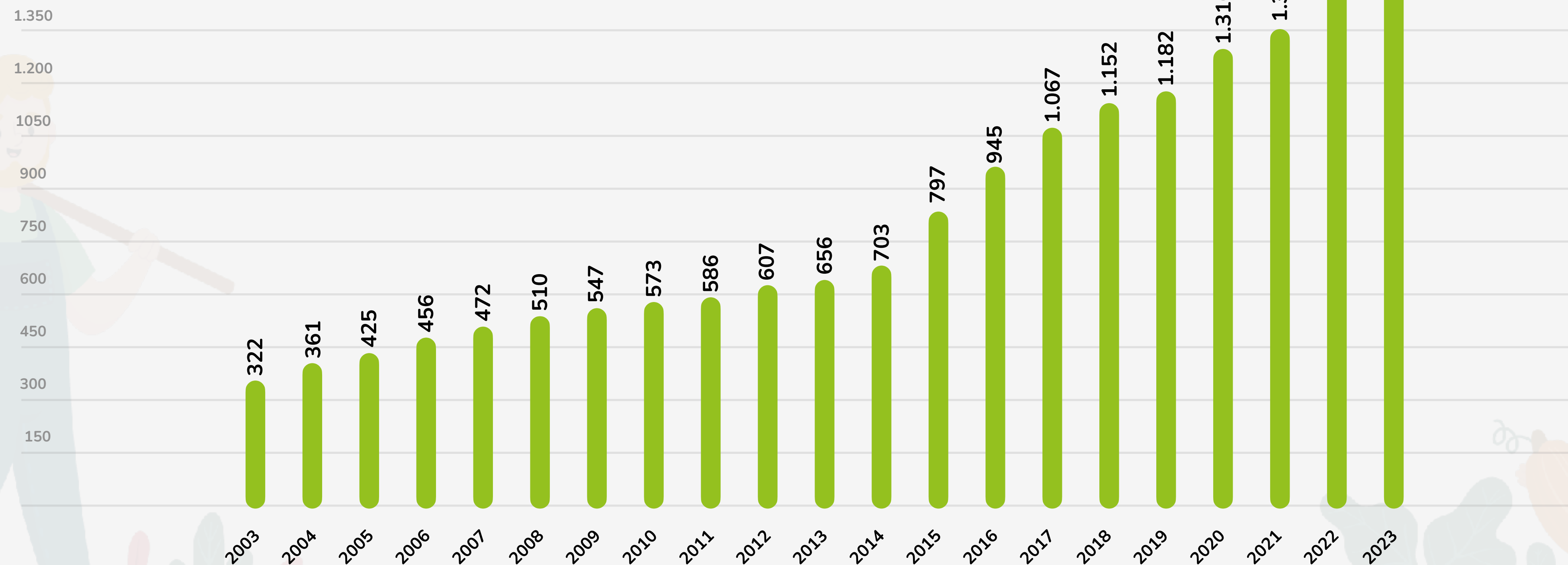
+3 %

EVOLUCIÓN 2022 - 2023

+136 %

EVOLUCIÓN 2013 - 2023

656  
en 2013  
1.552  
en 2023



Fonte: CRAEGA - Consello Regulador da Agricultura Ecolóxica de Galicia



# Operadores ecolóxicos en Galicia - Produtores

1.142

ANO 2022

1.172

ANO 2023

+2,6 %

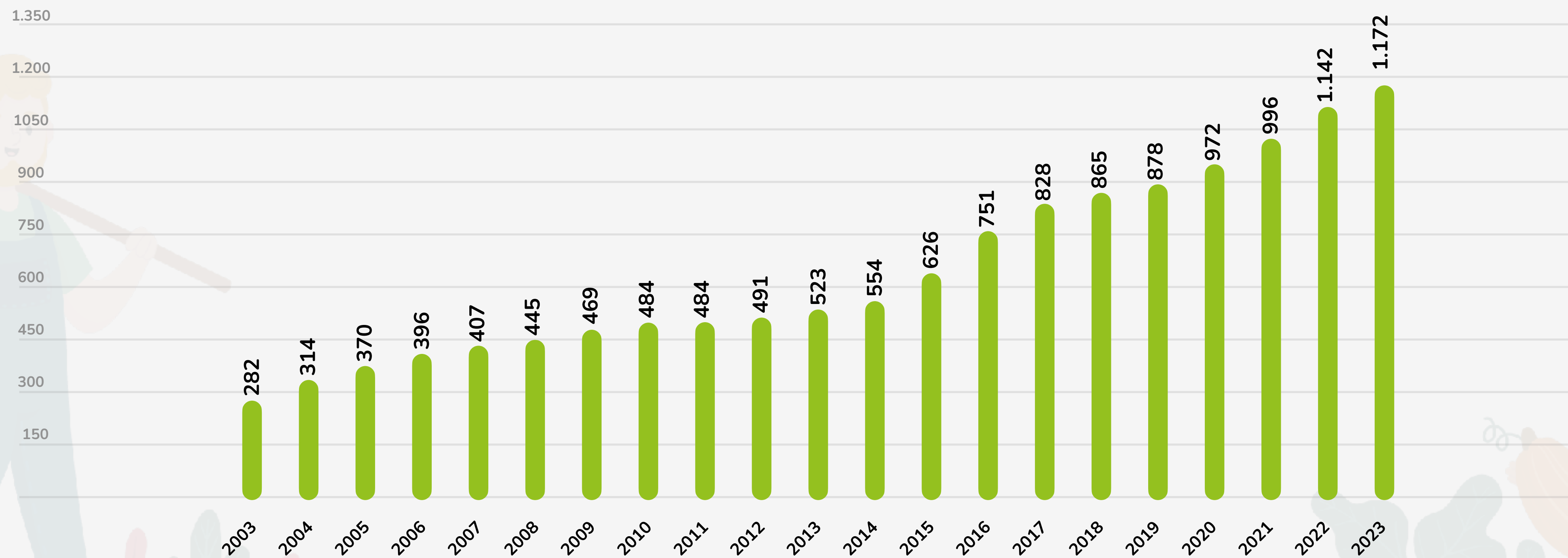
EVOLUCIÓN 2021 - 2022

+124 %

EVOLUCIÓN 2013 - 2023

523  
en 2013

1.172  
en 2022



Fonte: CRAEGA - Consello Regulador da Agricultura Ecolóxica de Galicia



# Operadores ecolóxicos en Galicia - Elaboradores

364

ANO 2022

380

ANO 2023

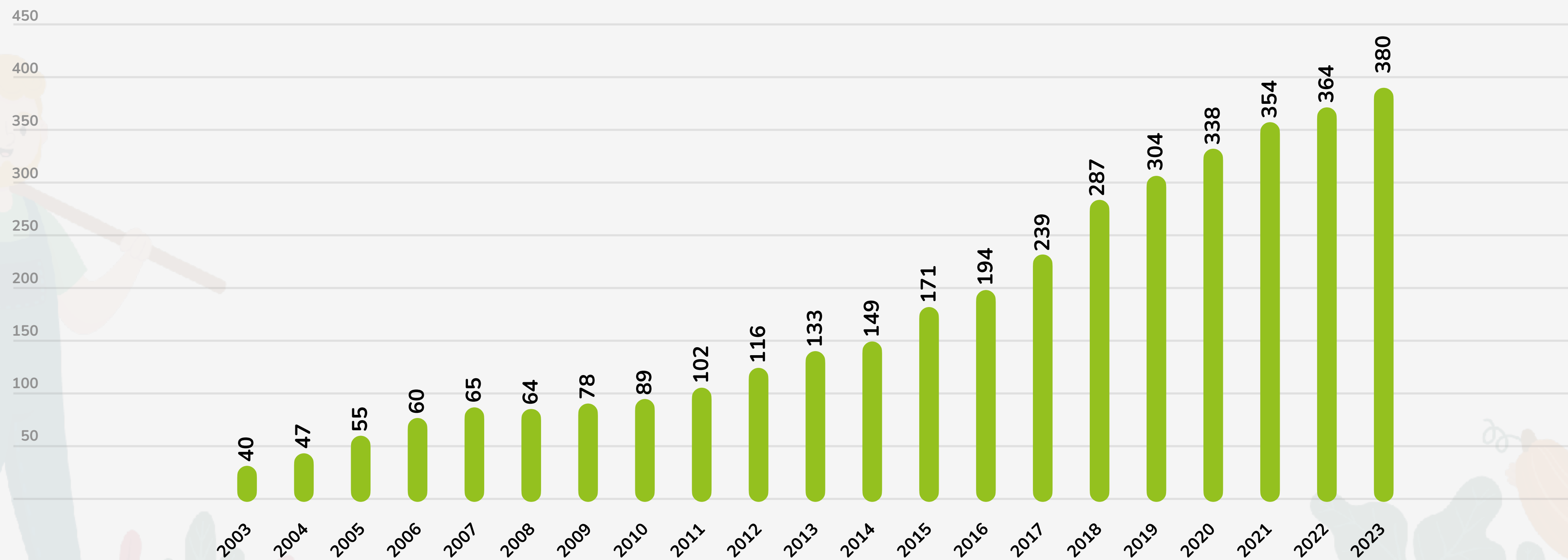
+4,4 %

EVOLUCIÓN 2022 - 2023

+186 %

EVOLUCIÓN 2013 - 2023

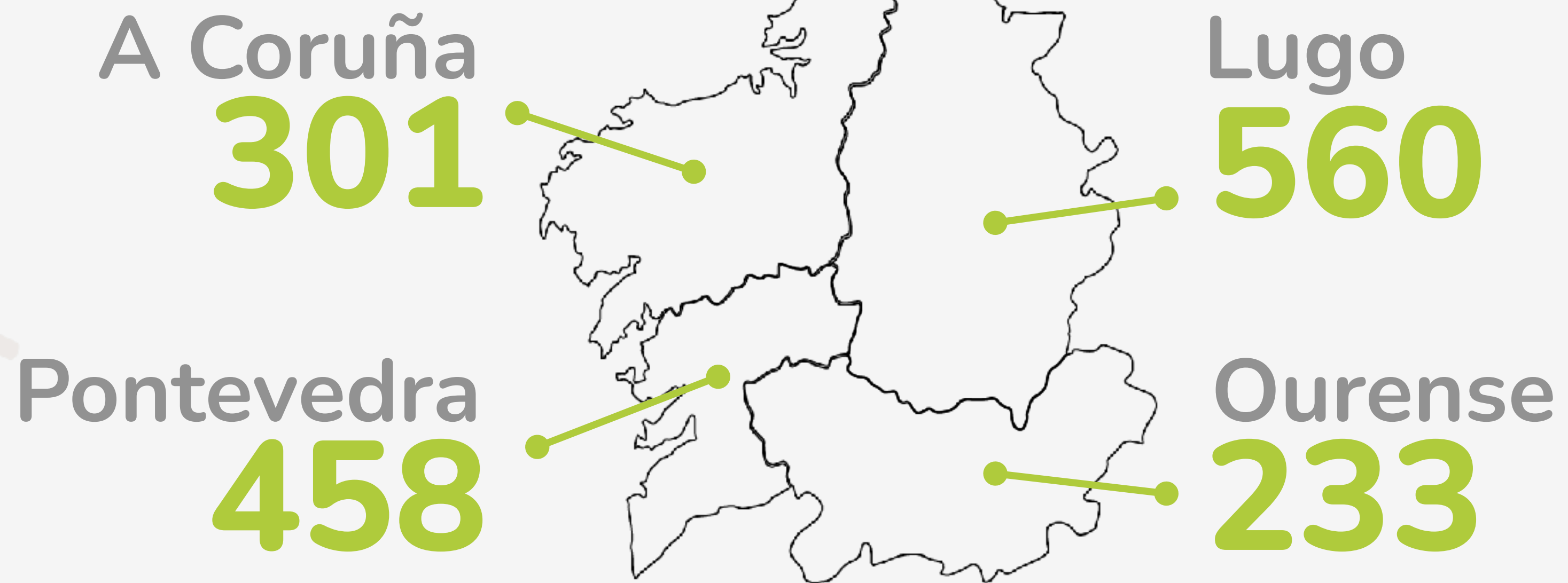
133  
en 2013  
380  
en 2023



Fonte: CRAEGA - Consello Regulador da Agricultura Ecolóxica de Galicia



## Operadores ecolóxicos en Galicia - Provincias





## Operadores ecolóxicos Provincia A Coruña



2022	2023		
		<b>PRODUTORES</b>	
114	112	Produción Vexetal	● -1,75%
77	78	Produción Animal	● +1,30%
10	9	Acuicultura	▬ -10%
4	4	Recolleita de Algas	0%
		<b>ELABORADORES</b>	
29	25	Comercializadores	▬ -14%
62	63	Elaboradores	● +1,60%
5	10	Importadores	▬ +100%
301	301	<b>Total</b>	0%

## Operadores ecolóxicos Provincia Pontevedra



2022	2023		
		<b>PRODUTORES</b>	
128	126	Produción Vexetal	● -1,56%
44	38	Produción Animal	▬ -13,63%
134	144	Acuicultura	▬ +7%
10	10	Recolleita de Algas	0%
		<b>ELABORADORES</b>	
40	43	Comercializadores	▬ +7,5%
84	89	Elaboradores	▬ +6%
7	8	Importadores	▬ +14%
447	458	<b>Total</b>	▬ +2,46%

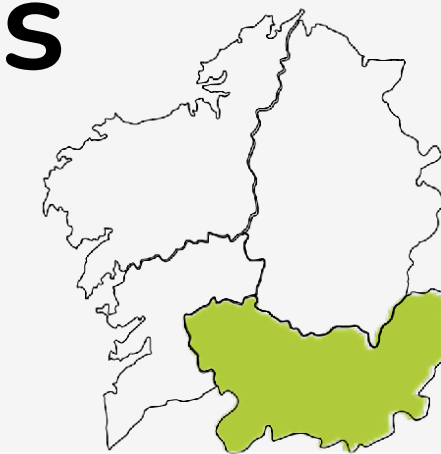


## Operadores ecolóxicos Provincia Lugo



2022	2023		
		<b>PRODUTORES</b>	
149	157	Produción Vexetal	<b>+5,36%</b>
309	321	Produción Animal	<b>+3,88%</b>
0	0	Acuicultura	<b>0%</b>
0	0	Recolleita de Algas	<b>0%</b>
		<b>ELABORADORES</b>	
14	16	Comercializadores	<b>+14%</b>
62	63	Elaboradores	<b>+1,6%</b>
2	3	Importadores	<b>+50%</b>
536	560	<b>Total</b>	<b>+4,5%</b>

## Operadores ecolóxicos Provincia Ourense



2022	2023		
		<b>PRODUTORES</b>	
66	71	Produción Vexetal	<b>+7,5%</b>
97	102	Produción Animal	<b>+5%</b>
0	0	Acuicultura	<b>0%</b>
0	0	Recolleita de Algas	<b>0%</b>
		<b>ELABORADORES</b>	
14	14	Comercializadores	<b>0%</b>
43	43	Elaboradores	<b>0%</b>
2	3	Importadores	<b>+50%</b>
222	233	<b>Total</b>	<b>+5%</b>






Volume de vendas ecolóxicas certificadas en Galicia 2023

113.336.312 €





# Volumen de facturación: Sector ecolóxico de Galicia

Evolución 2022-2023

 +0,38%

Evolución 2013-2023

 +337%



Fonte: CRAEGA - Consello Regulador da Agricultura Ecolóxica de Galicia



## Volumen de vendas ecolóxicas certificadas - Sectores



Producción Animal

**59.593.763 €**

52,58 %



Producción Vexetal

**34.260.607**

30,23 %



Producción Acuícola e Algas

**19.481.943 €**

17,19 %



## Volumen de vendas ecolóxicas certificadas - Produtos



Leite e derivados  
**38.335.944 €**



Conservas de pescado  
**16.510.400 €**



Carne e derivados  
**15.665.716 €**



Outros elaborados  
**15.206.938 €**



Ovos e derivados  
**4.632.185 €**



Frutais  
**3.853.256 €**



Pensos e alimentación animal  
**3.744.335 €**



Vinos, licores, sidras e vinagres  
**3.453.372 €**



Acuicultura e  
recolleita de algas  
**2.971.543 €**



Aceites  
**2.579.783 €**



Bosque e recolecta silvestre  
**1.735.329 €**



Hortalizas  
**1.727.472 €**



Panificación  
**1.582.198 €**



Produtos apícolas  
**1.096.015 €**



Conservas vexetais  
**257.758 €**



Tubérculos  
**109.703 €**




Cereais  
**5.826 €**





**CRAEGA**  
Ronda M<sup>ª</sup> Emilia Casas Baamonde, s/n  
Edificio Multiusos  
27400, Monforte de Lemos, Lugo

Atención ó público: L-V 09:00 a 15:00

 982 405 300

 CRAEGA@CRAEGA.ES



[www.craega.es](http://www.craega.es)